

# Nokia Välimaa muinaisjäännösinventointi 2017



Timo Sepänmaa

Teemu Tiainen

Timo Jussila



Tilaja: Nokian kaupunki

## Sisältö

<b>Perustiedot</b> .....	<b>2</b>
<b>Inventointi</b> .....	<b>3</b>
Tulos .....	3
Lähteet: .....	3
<b>Kartat</b> .....	<b>4</b>

**Kansikuva:** Välimaan pohjoisosan kivikkoa ja eteläosan vanhaa peltoa tai niittyä

## Perustiedot

**Alue:** Nokia, Rautatien ja Kalkuntien pohjoispuolella, vt. 3:n länsipuolella ja Rounionkadun eteläpuolella, Välimaatien ympärillä oleva harvaan rakennettu alue.

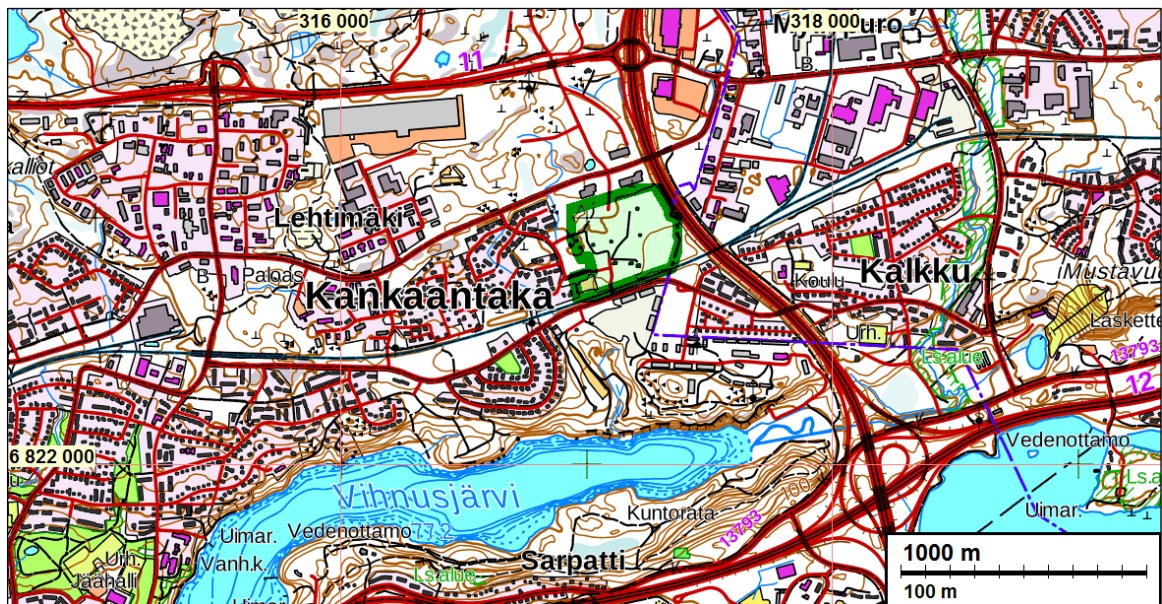
**Tarkoitus:** Selvittää sijaitseeko alueella kiinteitä muinaisjäännöksiä tai muita kulttuurihistoriallisia, suojeltavaksi katsottavia jäännöksiä.

**Työaika:** Maastotyö 5.10.2017

**Kustantaja:** Nokian kaupunki

**Tekijät:** Mikroliitti Oy, Timo Sepänmaa ja Teemu Tiainen, valmistelu ja raportin koostaminen Timo Jussila

**Tulokset:** Alue on sekametsää ja alueella on yhdeksän pientaloa. Vanhojen karttojen perusteella alueella ei ole ollut asutusta kuin aikaisintaan 1800 luvun loppupuolella. 1900 luvun alussa alueella on ollut torppa. Alueella ei havaittu mitään merkkejä kiinteistä muinaisjäännöksistä tai kulttuurihistoriallisista jäännöksistä.



Tutkimusalue vihreällä kartan keskellä

**Selityksiä:** Koordinaatit ja kartat ovat ETRS-TM35FIN koordinaatistossa ellei muuta mainittu. Maastokartat Maanmittauslaitoksen maastotietokannasta elokuussa v. 2017. Muinaisjäännösrekisteri on tarkastettu 18.8.2017. Valokuvia ei ole talletettu mihinkään viralliseen arkistoon eikä niillä ole kokoelmatunnusta. Valokuvat digitaalisia. Valokuvat ovat tallessa Mikroliitti Oy:n serverillä.

## **Inventointi**

Nokian kaupunki on kaavoittamassa Välimaan aluetta keskustan länsipuolella. Nokian kaupunki tilasi alueen arkeologisen inventoinnin Mikrolitti Oy:ltä. Inventoinnin maastotyön tekivät Timo Sepänmaa ja Teemu Tiainen 5.10.2017, työn kannalta erinomaisissa olosuhteissa.

Alue sijaitsee Nokian asemalta runsaat 3,5 km itä-koilliseen, rautatien pohjoispuolella ja vt. 3:n länsipuolella. Alue on pienipiirteistä ja hyvin loivasti kaakkoon viettävää.. Maaperä on kivikkoista hiekka- ja hietamoreenia. Alue kasvaa sekametsää. Alueella on yhdeksän pientaloa pihamaineen.

Alue sijoittuu 95 - 100 m korkeusvälille. Itämeren varhaisvaihe, Ancyliusjärvi on hetken aikaa ulottunut alueelle n. 8000 eKr. tienoilla. Tuon aikaisia asuinpaikkoja tunnetaan Suomesta useita ja periaatteessa alueella voisi sen korkeussijainnin puolesta sellainen sijaita. Alue on kuitenkin maastoltaan sellaista, että siellä suurella todennäköisyydellä ei ole varhaismesoliittista muinaisjäännöstä. Sijainniltaan ja maastoltaan alue on kaiken kaikkiaan sellainen että siellä tuskin sijaitse muun aikaisiakaan esihistoriallisia muinaisjäännöksiä. Periaatteessa alueella voisi sijaita merkkejä jostain vanhemmasta, historiallisen ajan toiminnasta.

Alue kuuluu Kankaantaan jakokuntaan ja kylään, sen länsirajalla. Vanhojen yleiskarttojen perusteella (Kuninkaankartasto 1796-1805, pitäjänkartta 1847 ja 1903, senaatinkartta 1909) alueella ei ole ollut historiallisena aikana asutusta eikä muutakaan kartoille merkittävää toimintaa ennen kuin vuoden 1909 senaatinkartalla, johon on merkitty torppa. Niittyä alueella on ollut jo 1847 kartalla. 1953 kartalla alueella on jo useita taloja. Ennen 1800-luvun loppupuolisoa, alue on ollut asumaton takamaata.

Alueesta laadittiin arkeologin tarpeisiin optimoitu maastomalli maanmittauslaitoksen laserkeilausaineistosta. Mitään erityistä ei siinä havaittu. Alue tarkastettiin jokseenkin täysin kattavasti silmänvaraisesti pihanaita lukuun ottamatta. Alueella ei havaittu mitään mainittavaa.

## **Tulos**

Alueella ei ole kiinteitä muinaisjäännöksiä eikä muitakaan arkeologisin perustein suojeltavissa olevaa kulttuurihistoriallista jäännöstä.

11.10.2017

Timo Sepänmaa  
Teemu Tiainen  
Timo Jussila

## **Lähteet:**

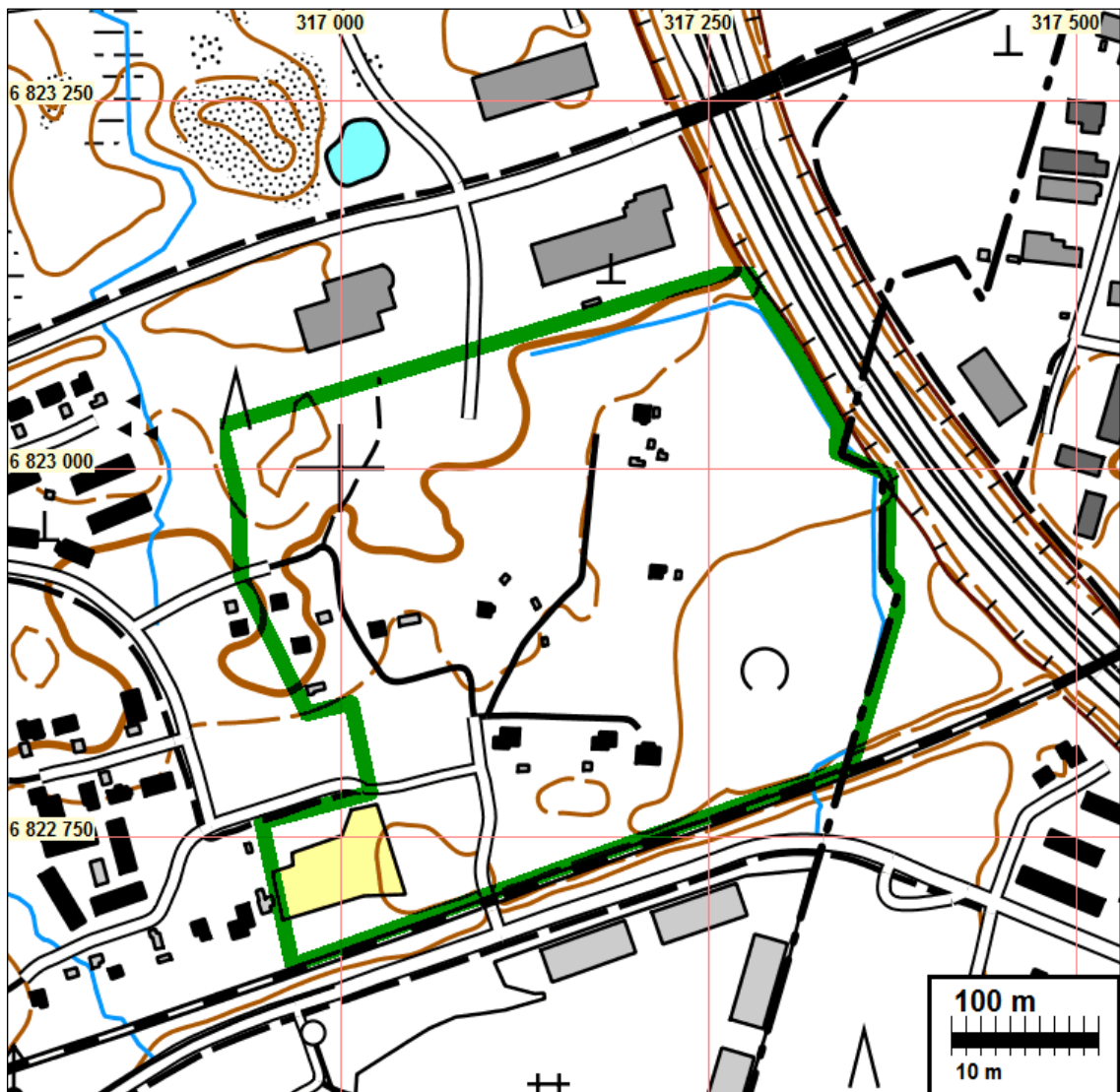
Alanen, Timo ja Kepsu, Saulo, 1989: Kuninkaan kartasto Suomesta 1776-1805. SKS.

Mörner, Arvid 1847: Karta öfver Birkala Socken i Birkala härad af Tavastehus län. Maanmittauslaitos.

Peruskartta 2123 06, 1953. Maanmittauslaitos.

Senaatinkartta XIX.XX lehdet 22, 23. Karttoitus 1909. Maanmittauslaitos.

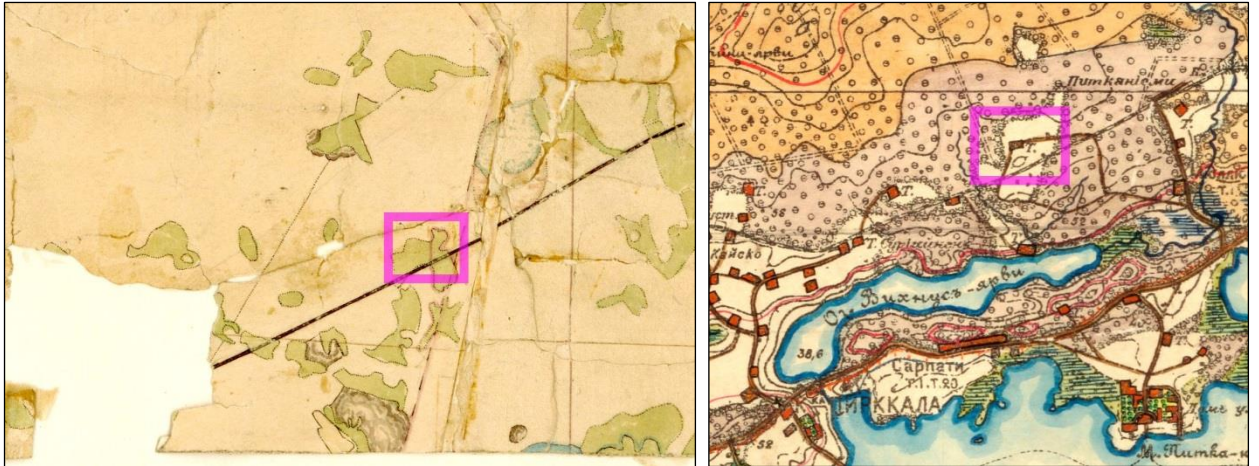
## Kartat



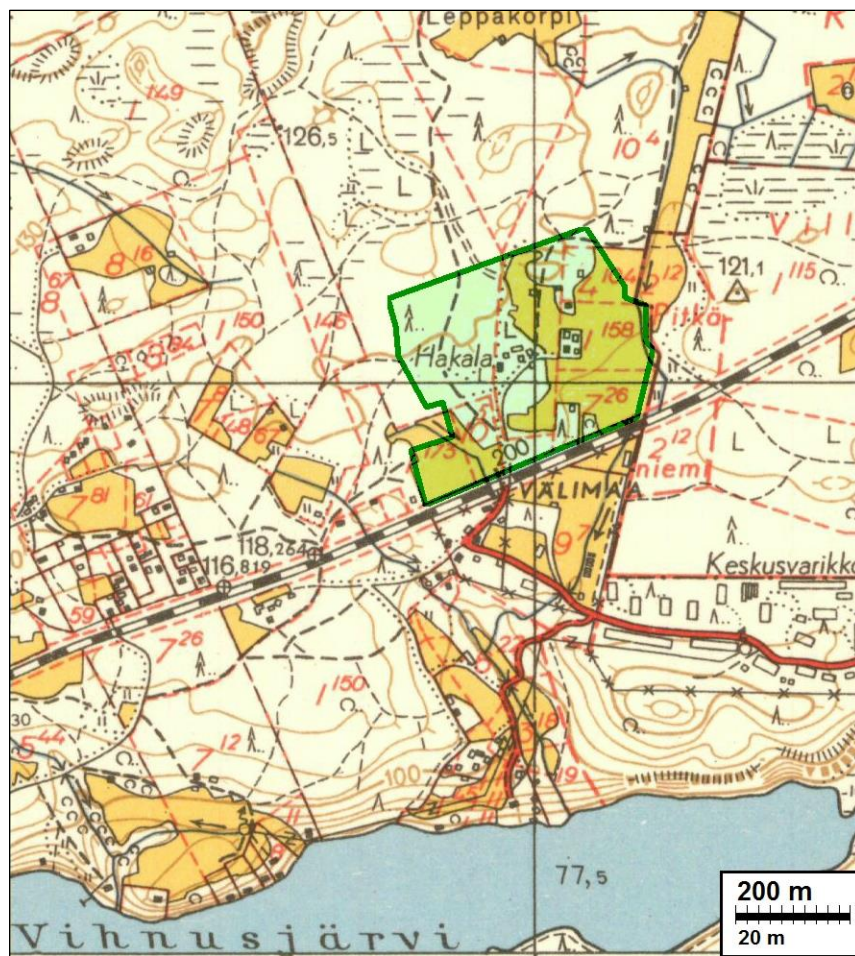
Tutkittu alue rajattu vihreällä viivalla.



Ote kuninkaankartasta v. 1796-1805. Tutkimusalueen sijainti on osoitettu sinipunaisella suorakaiteella



Ote v. 1847 pitäjänkartasta ja Senaatinkartasta v. 1909



Alla: ote peruskartasta v. 1953.,